



# COMUNE di BINASCO

Provincia di Milano

## Settore Tecnico - Manutentivo

Servizi: Lavori Pubblici . Manutenzione e Gestione Patrimonio  
Urbanistica Edilizia Privata . Ecologia Rifiuti Tutela Ambientale

Binasco li, 5.04.04




**OGGETTO:** Area vincolata di Santa Maria in Campo.  
Comunicazione

In riferimento all'area di Santa Maria in Campo ed al fine di fornire utile informazione ai soggetti eventualmente interessati, codesta Amministrazione Comunale ritiene opportuno comunicare la nota trasmessa dalla Soprintendenza per i Beni Architettonici della Lombardia – Ministero dei Beni e le Attività Culturali nell'ambito della corrispondenza intercorsa relativa alla realizzazione della pista ciclo – pedonale di collegamento tra i Comuni di Casarile e Binasco.

L'occasione ci è gradita per porgere cordiali saluti.

L'Assessore alle Comunicazioni

Dott. Antonio De Rosi

 <b>Ministero per i Beni e le Attività Culturali</b> <b>SOPRINTENDENZA PER I BENI ARCHEOLOGICI DELLA LOMBARDIA</b> Via E. De Amicis 11 20123 MILANO	 Milano <u>18.3.04</u>
Prot. N. <u>3903</u> Allegati	→ Comune di BINASCO Settore Tecnico - Manutentivo Via Matteotti - Castello Visconteo 20082 BINASCO (MI)
e p. c. 	
<p><b>OGGETTO: Comuni di Binasco e Casarile. Pista ciclopedonale. Area vincolata di S. Maria in Campo</b> <b>D: M: 18.10.91 F.1 part. 5 parte</b></p> <p>Costatato lo stato di degrado in cui versa attualmente l'area dichiarata di interesse archeologico sita in comune di Casarile e adiacente ad un tratto della pista ciclopedonale in oggetto, questa Soprintendenza intende provvedere nei prossimi mesi al diserbo dell'area e al consolidamento dei resti archeologici. Ultimati detti lavori, tali resti saranno ricoperti e la quota del terreno interessato sarà rialzata al livello di quella dei campi circostanti.</p> <p>A tal fine si sono presi accordi con il proprietario del terreno, sig. Vittorio Arioli, per accantonare, prima dell'inizio dei lavori della pista e per non interferire con lo svolgimento degli stessi, di un congruo quantitativo di terreno idoneo alla ricopertura dei resti e al previsto livellamento.</p> <p>Si prega pertanto di voler agevolare per quanto possibile lo svolgimento delle suddette operazioni.</p> <p>Ringraziando per la collaborazione, si porgono distinti saluti.</p>	
LS/ls	<p>IL SOPRINTENDENTE PER I BENI ARCHEOLOGICI (dr. Angelo Maria ARDOVINO)</p> 